



Администрация  
муниципального района  
Сергиевский  
Самарской области

## ПОСТАНОВЛЕНИЕ

« 08 » 11 2022 г.  
№ 1281

Об установлении публичного сервитута публичному акционерному обществу «Россети Волга» в целях размещения объектов электросетевого хозяйства, необходимых для подключения (технологического присоединения) к сетям инженерно-технического обеспечения: «ДЭП-0,4 кВ с шиной 0,4 кВ КТП КР-1202/250 до границ участка заявителя в Сергиевском районе Самарской области с организацией коммерческого учета электроэнергии (с. Старая Дмитриевка) (Глава КФХ Попов Д.С.)»

В соответствии со статьями 39.37, 39.39, 39.43 Земельного кодекса Российской Федерации №136-ФЗ от 25.10.2001г. и на основании ходатайства публичного акционерного общества «Россети Волга» № МР6/121.02/101/4964 от 18.10.2022г. (вх.№7693 от 18.10.2022г.), Администрация муниципального района Сергиевский

### ПОСТАНОВЛЯЕТ:

1. Установить в интересах публичного акционерного общества «Россети Волга» (далее – ПАО «Россети Волга»), юридический адрес: 410031, Саратовская область, г. Саратов, ул. Первомайская, 42/44, ОГРН 1076450006280, ИНН 6450925977, публичный сервитут в отношении земельных участков и (или) земель, расположенных на территории сельского поселения Липовка муниципального района Сергиевский, с целью размещения объектов электросетевого хозяйства, необходимых для подключения (технологического присоединения) к сетям инженерно-технического обеспечения: «ДЭП-0,4 кВ с шиной 0,4 кВ КТП КР-1202/250 до границ участка заявителя в Сергиевском районе Самарской области с организацией коммерческого учета электроэнергии (с. Старая Дмитриевка) (Глава КФХ Попов Д.С.)».

2. Утвердить границы публичного сервитута площадью 44,0+/-12,0 кв.м. согласно прилагаемому к настоящему постановлению Графическому описанию

С.Н. Сергеева

местоположения границ публичного сервитута и перечню координат характерных точек этих границ.

Публичный сервитут устанавливается в отношении земель, расположенных в кадастровом квартале №63:31:0203004 по адресу: Самарская область, муниципальный район Сергиевский, сельское поселение Липовка (приложение №1 к настоящему Постановлению).

3. Установить срок действия публичного сервитута – 49 лет.

4. Срок, в течение которого использование земельного участка и (или) расположенного на нем объекта недвижимого имущества в соответствии с его разрешенным использованием будет невозможно или существенно затруднено в связи с осуществлением сервитута, – 1 месяц.

5. Обоснованием необходимости установления публичного сервитута является договор об осуществлении технологического присоединения к электрическим сетям от 14.04.2022г. №2250-002250, заключенный между ПАО «Россети Волга» и Главой КФХ Поповым Денисом Сергеевичем.

6. Порядок установления зон с особыми условиями использования территории и содержание ограничений прав на земельные участки в границах таких зон определяется в соответствии с требованиями Земельного кодекса Российской Федерации №136-ФЗ от 25.10.2001г., Правилами установления охранных зон объектов электросетевого хозяйства и особых условий использования земельных участков, расположенных в границах таких зон, утвержденными постановлением Правительства Российской Федерации от 24.02.2009г. №160.

7. Утвердить границы публичного сервитута в соответствии со схемой расположения границ публичного сервитута на кадастровом плане территории согласно приложению №2 к настоящему Постановлению.

8. Порядок расчета и внесения платы за публичный сервитут определяется в соответствии со статьей 39.46 Земельного кодекса Российской Федерации №136-ФЗ от 25.10.2001г.

9. Обладатель публичного сервитута обязан привести земельный участок в состояние, пригодное для его использования в соответствии с видом разрешенного использования, в срок не позднее, чем три месяца после завершения строительства объекта, для размещения которого был установлен публичный сервитут (пункт 8 статьи 39.50 Земельного кодекса Российской Федерации).

10. В течение 5 рабочих дней со дня принятия настоящего постановления Комитету по управлению муниципальным имуществом муниципального района Сергиевский:

10.1. Разместить настоящее постановление на официальном сайте администрации муниципального района Сергиевский в информационно-телекоммуникационной сети «Интернет»;

10.2. Направить копию настоящего постановления с приложениями в Управление Федеральной службы государственной регистрации, кадастра и картографии по Самарской области;

10.3. Направить обателателю публичного сервитута копию настоящего постановления, сведения о лицах, являющихся правообладателями земельного участка, сведения о лицах, подавших заявления об учете их прав (обременений

С.Н. Сергеева

прав) на земельный участок.

11. Контроль за выполнением настоящего постановления возложить на руководителя Комитета по управлению муниципальным имуществом муниципального района Сергиевский Абрамову Н.А.

Глава муниципального района Сергиевский

А.И. Ехамасов



Приложение №1  
к Постановлению Администрации  
муниципального района Сергиевский  
№ 1281 от «08» *А* *авг.*

Перечень земель и земельных участков, в отношении которых устанавливается публичный сервитут для размещения объектов электросетевого хозяйства, необходимых для подключения (технического присоединения) к сетям инженерно-технического обеспечения: «ЛЭП-0,4 кВ с шиной 0,4 кВ КТП КР-1202/250 до границ участка заявителя в Сергиевском районе Самарской области с организацией коммерческого учета электроэнергии (с. Старая Дмитриевка) (Глава КФХ Попов Д.С.)»

Кадастровый номер/ кадастровый номер земельного участка	Адрес земельного участка	Площадь земель пашенных к обременению публичным сервитутом
63.31.0203004	Самарская область, муниципальный район Сергиевский, сельское поселение Диповка	44,0 +/- 12,0 кв.м.

**ОПИСАНИЕ МЕСТОПОЛОЖЕНИЯ ГРАНИЦ**

Публичный сервис устанавливается в целях размещения объекта: «ЛЭП-0,4 кВ с шиной 0,4 кВ КТП КР-1202.250 до границ участка заявителя в Сергиевском районе Самарской области с организацией коммерческого учета электроэнергии (с Старая Дмитриевка) (Глава Коух Павлов Д.С.)» (наименование объекта, местоположение границ объекта, вид учета электроэнергии) (далее - объект).

**Раздел 1**

№ п/п	Характеристика объекта	Сведения об объекте	
		Сведения об объекте	Описание характеристик
1	2	3	4
1	Местоположение объекта	Самарская область, Сергиевский район, сельское поселение Липовка	
2	Площадь объекта и величина потребности в электроэнергии (P + ΔP), кВт	44,8 ± 12,0	
3	Иные характеристики объекта	Публичный сервис устанавливается в целях размещения объекта «ЛЭП-0,4 кВ с шиной 0,4 кВ КТП КР-1202.250 до границ участка заявителя в Сергиевском районе Самарской области с организацией коммерческого учета электроэнергии (с Старая Дмитриевка) (Глава Коух Павлов Д.С.)»	

**Раздел 2**

Сведения о местоположении границ объекта  
1. Система координат МСК-63

Обозначение характеристик точек границ	Координаты, м	2. Сведения о характеристиках точек границ объекта			
		Метод определения координат характерной точки	Средняя квадратическая погрешность положения характерной точки (Мп), м	Описание обозначения точки на местности (при наличии)	6
1	2	3	4	5	6
-	-	-	-	-	-

3. Сведения о характеристиках точек части (частей) границы объекта

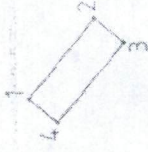
Обозначение характеристик точек части границы	Координаты, м	Метод определения координат характерной точки	Средняя квадратическая погрешность положения характерной точки (Мп), м	Описание обозначения точки на местности (при наличии)	
					5
1	2	3	4	5	6
1	492575,915	Геодезический метод	0,5	-	-
2	492568,748	Геодезический метод	0,5	-	-
3	492565,717	Геодезический метод	0,5	-	-
4	492572,884	Геодезический метод	0,5	-	-
1	492575,915	Геодезический метод	0,5	-	-

**Раздел 3**

Сведения о местоположении и измененных (уточненных) границ объекта  
1. Система координат МСК-63


Обозначение характеристик точек границ	2. Сведения о характеристиках точек границ объекта		Метод определения координат характерной точки	Средняя квадратическая погрешность положения характерной точки (Мп), м	Описание обозначения точки на местности (при наличии)
	Существующие координаты, м	Измененные (уточненные) координаты, м			
1	2	3	4	5	6
1	2	3	4	5	6
2	3	4	5	6	7
3	4	5	6	7	8
4	5	6	7	8	9
5	6	7	8	9	10
6	7	8	9	10	11
7	8	9	10	11	12
8	9	10	11	12	13
9	10	11	12	13	14
10	11	12	13	14	15
11	12	13	14	15	16
12	13	14	15	16	17
13	14	15	16	17	18
14	15	16	17	18	19
15	16	17	18	19	20
16	17	18	19	20	21
17	18	19	20	21	22
18	19	20	21	22	23
19	20	21	22	23	24
20	21	22	23	24	25
21	22	23	24	25	26
22	23	24	25	26	27
23	24	25	26	27	28
24	25	26	27	28	29
25	26	27	28	29	30
26	27	28	29	30	31
27	28	29	30	31	32
28	29	30	31	32	33
29	30	31	32	33	34
30	31	32	33	34	35
31	32	33	34	35	36
32	33	34	35	36	37
33	34	35	36	37	38
34	35	36	37	38	39
35	36	37	38	39	40
36	37	38	39	40	41
37	38	39	40	41	42
38	39	40	41	42	43
39	40	41	42	43	44
40	41	42	43	44	45
41	42	43	44	45	46
42	43	44	45	46	47
43	44	45	46	47	48
44	45	46	47	48	49
45	46	47	48	49	50
46	47	48	49	50	51
47	48	49	50	51	52
48	49	50	51	52	53
49	50	51	52	53	54
50	51	52	53	54	55
51	52	53	54	55	56
52	53	54	55	56	57
53	54	55	56	57	58
54	55	56	57	58	59
55	56	57	58	59	60
56	57	58	59	60	61
57	58	59	60	61	62
58	59	60	61	62	63
59	60	61	62	63	64
60	61	62	63	64	65
61	62	63	64	65	66
62	63	64	65	66	67
63	64	65	66	67	68
64	65	66	67	68	69
65	66	67	68	69	70
66	67	68	69	70	71
67	68	69	70	71	72
68	69	70	71	72	73
69	70	71	72	73	74
70	71	72	73	74	75
71	72	73	74	75	76
72	73	74	75	76	77
73	74	75	76	77	78
74	75	76	77	78	79
75	76	77	78	79	80
76	77	78	79	80	81
77	78	79	80	81	82
78	79	80	81	82	83
79	80	81	82	83	84
80	81	82	83	84	85
81	82	83	84	85	86
82	83	84	85	86	87
83	84	85	86	87	88
84	85	86	87	88	89
85	86	87	88	89	90
86	87	88	89	90	91
87	88	89	90	91	92
88	89	90	91	92	93
89	90	91	92	93	94
90	91	92	93	94	95
91	92	93	94	95	96
92	93	94	95	96	97
93	94	95	96	97	98
94	95	96	97	98	99
95	96	97	98	99	100

Раздел 4  
План границ объекта  
Выносной лист №1



63:31:0203004:10(3)

63:31:0203004:222



Масштаб 1:500

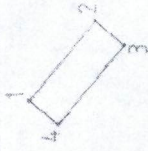
Условные обозначения проекции на листе 2

Подпись

Дата 13.09.2022 г.

Место для отписки нечеткой (размытой) копии, содержащей выносные листы, составляющие выносные листы объекта

Раздел 4  
План границ объекта  
Объяснительная схема границ ЗОУИТ




63:31:0203004:10(3)

63:31:0203004:222



♦	Характерная точка границы объекта
1	Наличие номеров характерных точек грани объекта
	Граница действующего публичного сервитута
	Существующая часть границы, выходящая в ЕГРН сведения о которой отсутствуют в местоположении
222	Идентификационный номер земельного участка
	Граница земельного участка
	Граница земельного участка
63:31:0203004:10(3)	Объяснительная схема границ земельного участка
	Подпись
	Дата 13.09.2022 г.



Место для отписки нечеткой (размытой) копии, содержащей выносные листы, составляющие выносные листы объекта